12. Agricultura, silvicultura, ganadería y pesca

Encuesta sobre la Estructura de las Explotaciones Agrícolas

Servicio responsable:	Instituto Nacional de Estadística (INE)
Participación de otros organismos:	Institutos de Estadística de las comunidades autónomas (a determinar)
Nivel de desagregación:	Autonómico
Objetivo general:	Obtención de información sobre la estructura agrícola y cumplimiento de la normativa legal fijada por la Unión Europea
Variables de estudio:	Explotaciones, superficie agrícola, ganadería, trabajo en la explotación, aprovechamiento de la tierra, maquinaria, irrigación, régimen de tenencia de la tierra y cultivos
Variables de clasificación:	Tamaño de la explotación
Tipo de difusión:	Internet
Periodicidad de la difusión:	Trienal
Periodicidad de la recogida de datos:	Trienal
Unidades:	Explotaciones agrícolas
Legislación Estadística de la UE:	Sí
Tablas:	12.1.1 - 12.1.9

Encuesta Anual de Superficies y Rendimientos de Cultivos

Servicio responsable:	Ministerio de Agricultura, Alimentación y Medio Ambiente - Subsecretaría de Agricultura, Alimentación y Medio Ambiente
Participación de otros organismos:	Consejerías/Departamentos con competencia en la materia de las comunidades autónomas
Nivel de desagregación:	Provincial
Objetivo general:	Determinación de las superficies ocupadas por los cultivos y otras cubiertas del suelo y estimación del rendimiento medio de los principales cultivos
Variables de estudio:	Superficies y rendimientos
Variables de clasificación:	Tipos de cultivo, sistemas de cultivo
Tipo de difusión:	Publicaciones del Ministerio de Agricultura, Alimentación y Medio Ambiente, Internet
Periodicidad de la difusión:	Anual
Periodicidad de la recogida de datos:	Anual
Unidades:	Segmentos territoriales
Legislación Estadística de la UE:	Sí
Tablas:	12.2.1

Cuentas Económicas Nacionales de la Agricultura

Servicio responsable:	Ministerio de Agricultura, Alimentación y Medio Ambiente - Subsecretaría de Agricultura, Alimentación y Medio Ambiente
Nivel de desagregación:	Nacional
Objetivo general:	Cálculo de las macromagnitudes utilizadas como indicadores de resultados económicos nacionales anuales de la actividad agraria
Variables de estudio:	Valoración de las macromagnitudes más importantes y sus desagregados; fundamentalmente: producción agrícola, producción ganadera, servicios agrarios, actividades secundarias no agrarias no separables de la actividad agraria, consumos intermedios, renta agraria, etc. (metodología SEC-95)
Variables de clasificación:	Grupos de productos: agrícolas, ganaderos, servicios, consumos intermedios, etc
Tipo de difusión:	Publicaciones del Ministerio de Agricultura, Alimentación y Medio Ambiente, Internet
Periodicidad de la difusión:	Anual
Periodicidad de la recogida de datos:	Anual
Legislación estadística de la UE:	Sí
Tablas:	12.2.2

Estadística Mensual de Inscripciones de Maquinaria Agrícola

Servicio responsable:	Ministerio de Agricultura, Alimentación y Medio Ambiente - Subsecretaría de Agricultura, Alimentación y Medio Ambiente
Participación de otros organismos:	Consejerías/Departamentos con competencia en la materia de las comunidades autónomas
Nivel de desagregación:	Provincial
Objetivo general:	Conocer las incorporaciones de nueva maquinaria al proceso productivo agrario español
Variables de estudio:	Maquinaria nueva
Variables de clasificación:	Tipos de máquinas, marca y finalidad
Tipo de difusión:	Publicaciones del Ministerio de Agricultura, Alimentación y Medio Ambiente
Periodicidad de la difusión:	Anual
Periodicidad de la recogida de datos:	Mensual
Unidades:	Provincias
Fuente administrativa (en su caso):	Registro de maquinaria agrícola
Tablas:	12.2.3

Estadística Mensual de Consumo de Fertilizantes en Agricultura

Servicio responsable:	Ministerio de Agricultura, Alimentación y Medio Ambiente - Subsecretaría de Agricultura, Alimentación y Medio Ambiente
Participación de otros organismos:	Consejerías/Departamentos con competencia en la materia de las comunidades autónomas
Nivel de desagregación:	Autonómico
Objetivo general:	Determinación mensual de los volúmenes de los distintos tipos de fertilizantes inorgánicos utilizados en agricultura
Variables de estudio:	Consumo agrícola, movimientos (producción, importación, ventas agrícolas y exportación)
Variables de clasificación:	Principales productos fertilizantes, elemento fertilizante (N_1,P_1,K)
Tipo de difusión:	Publicaciones del Ministerio de Agricultura, Alimentación y Medio Ambiente, Internet
Periodicidad de la difusión:	Mensual
Periodicidad de la recogida de datos:	Mensual
Unidades:	Empresas productoras de fertilizantes y distribuidoras de fertilizantes
Tablas:	12.2.4 - 12.2.6

Precios e Índices Medios Nacionales Mensuales y Anuales Percibidos por los Agricultores

Servicio responsable:	Ministerio de Agricultura, Alimentación y Medio Ambiente - Subsecretaría de Agricultura, Alimentación y Medio Ambiente
Participación de otros organismos:	Consejerías/Departamentos con competencia en la materia de todas las comunidades autónomas
Nivel de desagregación:	Nacional
Objetivo general:	El objetivo fundamental de los índices de precios percibidos (OUTPUT) es medir la evolución de los precios que percibe el agricultor y el ganadero por la venta de los productos agrarios. Junto a los índices de precios pagados (INPUT) son indicadores básicos utilizados para el seguimiento de los mercados y el cálculo de la renta agraria. Cumplimiento del "acuerdo de caballeros" establecido por escrito con la Unión Europea
Variables de estudio:	Precios medios mensuales y anuales; índices de precios mensuales, anuales y anuales móviles; para el conjunto de los productos agrarios y para los grupos de productos más significativos
Variables de clasificación:	Productos
Tipo de difusión:	Publicaciones del Ministerio de Agricultura, Alimentación y Medio Ambiente, Internet
Periodicidad de la recogida de datos:	Mensual
Periodicidad de la difusión:	Anual, mensual
Unidades:	Explotaciones agrarias y entidades relacionadas con la actividad agraria, seleccionadas según representavidad
Tablas:	12.2.7

Precios e Índices Medios Nacionales Mensuales y Anuales Pagados por los Agricultores

Servicio responsable:	Ministerio de Agricultura, Alimentación y Medio Ambiente - Subsecretaría de Agricultura, Alimentación y Medio Ambiente
Participación de otros organismos::	Consejerías/Departamentos con competencia en la materia de todas las comunidades autónomas
Nivel de desagregación:	Nacional
Objetivo general:	El objetivo fundamental de los índices de precios pagados (INPUT) es medir la evolución de los precios que paga el agricultor y el ganadero por los medios de producción (bienes y servicios) utilizados para la obtención de los productos agrarios. Junto a los índices de precios percibidos (OUTPUT) son indicadores básicos utilizados para el seguimiento de los mercados y el cálculo de la renta agraria. Cumplimiento del "acuerdo de caballeros" establecido por escrito con la Unión Europea
Variables de estudio:	Precios medios mensuales y anuales de fertilizantes y alimentos para el ganado. Índices de precios mensuales y anuales del resto de las principales agrupaciones de bienes y servicios de uso corriente y bienes de inversión
Variables de clasificación:	Tipos de producto y/o servicio
Tipo de difusión:	Publicaciones del Ministerio de Agricultura, Alimentación y Medio Ambiente, Internet
Periodicidad de la difusión:	Anual, mensual
Periodicidad de la recogida de datos:	Mensual
Unidades:	Explotaciones agrarias, entidades relacionadas con actividades agrarias y empresas comerciales o industriales
Tablas:	12.2.8

Salarios e Índices Agrarios Medios Nacionales Mensuales y Anuales

Servicio responsable:	Ministerio de Agricultura, Alimentación y Medio Ambiente - Subsecretaría de Agricultura, Alimentación y Medio Ambiente
Participación de otros organismos:	Consejerías/Departamentos con competencia en la materia de las comunidades autónomas
Nivel de desagregación:	Nacional
Objetivo general:	Obtención del salario medio ponderado por categorías de los trabajadores asalariados tanto fijos como eventuales, para información de mercado y elaboración de estadísticas de síntesis
Variables de estudio:	Salario
Variables de clasificación:	Oficios
Tipo de difusión:	Publicaciones del Ministerio de Agricultura, Alimentación y Medio Ambiente, Internet
Periodicidad de la difusión:	Anual, mensual
Periodicidad de la recogida de datos:	Anual, mensual
Unidades:	Explotaciones agrarias, entidades relacionadas con la actividad agraria
Tablas:	12.2.9

Estadística Anual de Cortas de Madera

Servicio responsable:	Ministerio de Agricultura, Alimentación y Medio Ambiente - Subsecretaría de Agricultura, Alimentación y Medio Ambiente
Participación de otros organismos:	Consejerías/Departamentos con competencia en la materia de todas las comunidades autónomas
Nivel de desagregación:	Provincial
Objetivo general:	Determinación de las extracciones anuales de madera y su destino
Variables de estudio:	Volumen de madera extraída y destino
Variables de clasificación:	Especies y titularidad del monte
Tipo de difusión:	Publicaciones del Ministerio de Agricultura, Alimentación y Medio Ambiente, Internet
Periodicidad de la difusión:	Anual
Periodicidad de la recogida de datos:	Anual
Unidades:	Provincias
Fuente administrativa (en su caso):	Documentación administrativa, licencias de corta
Tablas:	12.3.1, 12.3.2

Encuesta Anual de Recogida de Leche y de Productos Lácteos Elaborados

Servicio responsable:	Ministerio de Agricultura, Alimentación y Medio Ambiente - Subsecretaría de Agricultura y Alimentación
Participación de otros organismos:	Consejerías/Departamentos con competencia en la materia de las comunidades autónomas
Nivel de desagregación:	Nacional
Objetivo general:	Determinación anual del volumen de recogida de leche de vaca, oveja y cabra por la industria, y de productos lácteos elaborados, para gestión de la cuota láctea
Variables de estudio:	Leche recogida y productos elaborados
Variables de clasificación:	Productos
Tipo de difusión:	Publicaciones del Ministerio de Agricultura, Alimentación y Medio Ambiente, Internet
Periodicidad de la difusión:	Anual
Periodicidad de la recogida de datos:	Anual
Unidades:	Industrias lácteas y centros de recogida
Legislación estadística de la UE:	Sí
Tablas:	12.4.3, 12.4.6

Encuesta Mensual de Sacrificio de Ganado en Mataderos

Servicio responsable:	Ministerio de Agricultura, Alimentación y Medio Ambiente - Subsecretaría de Agricultura, Alimentación y Medio Ambiente
Participación de otros organismos:	Consejerías/Departamentos con competencia en la materia de todas las comunidades autónomas
Nivel de desagregación:	Autonómico
Objetivo general:	Conocimiento del número de efectivos sacrificados por tipos y de la producción de carne en canal y su destino para la gestión del mercado
Variables de estudio:	Número de animales sacrificados y peso en canal
Variables de clasificación:	Tipos de animales
Tipo de difusión:	Publicaciones del Ministerio de Agricultura, Alimentación y Medio Ambiente, Internet
Periodicidad de la difusión:	Anual, mensual
Periodicidad de la recogida de datos:	Anual, mensual
Unidades:	Mataderos
Legislación Estadística de la UE:	Sí
Tablas:	12.4.2, 12.4.5

Encuesta Anual de Ganados Ovino y Caprino, y su Producción Láctea

Servicio responsable:	Ministerio de Agricultura, Alimentación y Medio Ambiente - Subsecretaría de Agricultura, Alimentación y Medio Ambiente
Participación de otros organismos:	Consejerías/Departamentos con competencia en la materia de todas las comunidades autónomas
Nivel de desagregación:	Provincial
Objetivo general:	Conocimiento de los efectivos de ganado ovino y caprino por tipos y de la producción láctea en la explotación y su destino, para la gestión sectorial
Variables de estudio:	Efectivos de ovino y caprino según tipos de animales, producción y destino de la leche
Variables de clasificación:	Intervalos de tamaño explotación
Tipo de difusión:	Publicaciones del Ministerio de Agricultura, Alimentación y Medio Ambiente, Internet
Periodicidad de la difusión:	Anual
Periodicidad de la recogida de datos:	Anual
Unidades:	Explotaciones agrarias con efectivos de ganado ovino y caprino
Legislación Estadística de la UE:	Sí
Tablas:	12.4.3, 12.4.6

Estadística Anual de Lana, Miel y Otras Producciones Ganaderas

Servicio responsable:	Ministerio de Agricultura, Alimentación y Medio Ambiente - Subsecretaría de Agricultura, Alimentación y Medio Ambiente
Participación de otros organismos:	Consejerías/Departamentos con competencia en la materia de las comunidades autónomas
Nivel de desagregación:	Provincial
Objetivo general:	Conocimiento de la producción de lana, miel, cera y estiércol, y trabajo animal
Variables de estudio:	Producciones
Variables de clasificación:	Tipo de producción
Tipo de difusión:	Publicaciones del Ministerio de Agricultura, Alimentación y Medio Ambiente, Internet
Periodicidad de la difusión:	Anual
Periodicidad de la recogida de datos:	Anual
Unidades:	Provincias
Tablas:	12.4.4

Estadística Anual de Pesca Fluvial

Servicio responsable:	Ministerio de Agricultura, Alimentación y Medio Ambiente - Subsecretaría de Agricultura, Alimentación y Medio Ambiente
Participación de otros organismos:	Consejerías/Departamentos con competencia en la materia de todas las comunidades autónomas
Nivel de desagregación:	Provincial
Objetivo general:	Evaluación de los productos de la pesca continental y los beneficios económicos complementarios
Variables de estudio:	Piezas cobradas, precios
Variables de clasificación:	Especies
Tipo de difusión:	Publicaciones del Ministerio de Agricultura, Alimentación y Medio Ambiente, Internet
Periodicidad de la difusión:	Anual
Periodicidad de la recogida de datos:	Anual
Unidades:	Provincias
Fuente administrativa (en su caso):	Documentación administrativa
Tablas:	12.5.1, 12.5.2

Encuesta de Establecimientos de Acuicultura

Servicio responsable:	Ministerio de Agricultura, Alimentación y Medio Ambiente - Subsecretaría de Agricultura, Alimentación y Medio Ambiente
Participación de otros organismos:	Consejerías/Departamentos con competencia en la materia de las comunidades autónomas (Andalucía y País Vasco)
Nivel de desagregación:	Provincial
Objetivo general:	Obtención de datos primarios de los establecimientos de acuicultura y de su actividad
Variables de estudio:	Número de establecimientos, cantidad, valor, número de horas trabajadas, número de trabajadores
Variables de clasificación:	Tipo de establecimiento, especies, fases de cultivo, origen del agua, zona de ubicación, destino geográfico, tipo de comercialización, tipo de empleo, tipo de jornada, sexo-empleo
Tipo de difusión:	Publicaciones del Ministerio de Agricultura, Alimentación y Medio Ambiente, Internet
Periodicidad de la difusión:	Anual
Periodicidad de la recogida de datos:	Anual
Unidades:	Establecimientos de acuicultura
Legislación Estadística de la UE:	Sí
Tablas:	12.5.3

12. Agricultura, silvicultura, ganadería y pesca

12.1. Encuesta sobre la Estructura de las Explotaciones Agrícolas

	Encuesta sobre la Estructura de las Explotaciones Agrícolas	
12.1.1.	Número, superficie total y superficie agrícola utilizada de las explotaciones. 2013	371
12.1.2.	Distribución general de la superficie. 2013	371
12.1.3.	Número, superficie total y superficie agrícola utilizada de las explotaciones según la condición jurídica del empresario. 2013	372
12.1.4.	Superficie agrícola utilizada de las explotaciones según régimen de tenencia. 2013	373
12.1.5.	Aprovechamiento de las tierras labradas. 2013	374
12.1.6.	Aprovechamiento de las tierras labradas de secano. 2013	374
12.1.7.	Aprovechamiento de las tierras labradas de regadio. 2013	375
12.1.8.	Aprovechamiento de las tierras no labradas. 2013	375
12.1.9.	Ganadería. 2013	376

12.1. Encuesta sobre la Estructura de las Explotaciones Agrícolas

12.1.1. Número, superficie total y superficie agrícola utilizada de las explotaciones. Año 2013

	Explotaciones		Superficie total		SAU	
	Número de explotaciones	Porcentaje	Hectáreas	Porcentaje	Hectáreas	Porcentaje
TOTAL	**948.868**	**100,00**	**30.042.209**	**100,00**	**23.300.221**	**100,00**
Andalucía	241.979	25,50	5.507.376	18,33	4.368.998	18,75
Aragón	49.059	5,17	2.910.714	9,69	2.261.685	9,71
Asturias, Principado de	22.351	2,36	486.428	1,62	336.312	1,44
Balears, Illes	10.218	1,08	249.043	0,83	176.280	0,76
Canarias	12.349	1,30	68.922	0,23	52.209	0,22
Cantabria	9.385	0,99	338.615	1,13	222.947	0,96
Castilla y León	90.610	9,55	6.502.199	21,64	5.295.684	22,73
Castilla-La Mancha	118.294	12,47	5.181.060	17,25	4.045.815	17,36
Cataluña	57.690	6,08	1.646.413	5,48	1.125.268	4,83
Comunitat Valenciana	117.480	12,38	870.440	2,90	637.754	2,74
Extremadura	63.307	6,67	3.079.385	10,25	2.491.728	10,69
Galicia	78.377	8,26	918.284	3,06	655.519	2,81
Madrid, Comunidad de	7.678	0,81	377.770	1,26	304.150	1,31
Murcia, Región de	30.091	3,17	508.230	1,69	375.863	1,61
Navarra, Com. Foral de	14.692	1,55	798.800	2,66	546.893	2,35
País Vasco	15.835	1,67	259.797	0,86	187.251	0,80
Rioja, La	9.470	1,00	338.695	1,13	215.835	0,93

NOTA.- SAU: Superficie agrícola utilizada.

Fuente de información: Encuesta sobre la Estructura de las Explotaciones Agrícolas 2013. INE.

12.1.2. Distribución general de la superficie. Año 2013

	Todas las tierras		Tierras labradas		Tierras para pastos permanentes		Otras tierras		SAU	
	Número de explo-taciones	Hectáreas	Número de explo-taciones	Hectáreas	Número de explo-taciones	Hectáreas	Número de explo-taciones	Hectáreas	Número de explo-taciones	Hectáreas
TOTAL	**948.868**	**30.042.209**	**877.317**	**15.338.183**	**265.257**	**7.962.038**	**340.603**	**6.741.988**	**944.305**	**23.300.221**
Andalucía	241.979	5.507.376	234.680	3.216.818	27.514	1.152.179	52.424	1.138.378	241.068	4.368.998
Aragón	49.059	2.910.714	46.699	1.596.949	10.074	664.737	14.441	649.029	48.760	2.261.685
Asturias, Principado de	22.351	486.428	12.108	20.470	21.539	315.842	12.550	150.116	22.287	336.312
Balears, Illes	10.218	249.043	10.082	157.883	1.781	18.398	5.869	72.763	10.167	176.280
Canarias	12.349	68.922	11.923	28.945	1.331	23.264	4.575	16.713	12.198	52.209
Cantabria	9.385	338.615	2.223	6.680	8.894	216.267	3.789	115.669	9.208	222.947
Castilla y León	90.610	6.502.199	78.555	3.436.520	40.162	1.859.165	38.737	1.206.515	89.912	5.295.684
Castilla-La Mancha	118.294	5.181.060	115.712	3.398.375	22.788	647.439	29.472	1.135.245	118.070	4.045.815
Cataluña	57.690	1.646.413	55.298	767.633	9.437	357.635	28.471	521.145	57.299	1.125.268
Comunitat Valenciana	117.480	870.440	116.896	522.546	5.229	115.208	35.502	232.686	117.320	637.754
Extremadura	63.307	3.079.385	54.463	936.661	26.036	1.555.067	23.299	587.657	63.058	2.491.728
Galicia	78.377	918.284	68.130	202.895	65.210	452.624	58.902	262.764	77.661	655.519
Madrid, Comunidad de	7.678	377.770	6.149	170.514	2.796	133.635	2.668	73.620	7.650	304.150
Murcia, Región de	30.091	508.230	29.636	356.989	2.178	18.873	11.096	132.367	29.867	375.863
Navarra, Com. Foral de	14.692	798.800	12.494	319.044	5.069	227.848	4.751	251.907	14.553	546.893
País Vasco	15.835	259.797	13.278	75.880	13.611	111.371	11.749	72.546	15.805	187.251
Rioja, La	9.470	338.695	8.985	123.353	1.606	92.482	2.307	122.860	9.417	215.835

NOTA.- SAU: Superficie agrícola utilizada.

Fuente de información: Encuesta sobre la Estructura de las Explotaciones Agrícolas 2013. INE.

12.1. Encuesta sobre la Estructura de las Explotaciones Agrícolas

12.1.3 Número, superficie total y superficie agrícola utilizada de las explotaciones según la condición jurídica del empresario. Año 2013

(Continúa)

	Todas las explotaciones			Persona física		
	Número de explotaciones	Superficie total (ha)	SAU (ha)	Número de explotaciones	Superficie total (ha)	SAU (ha)
TOTAL	**965.002**	**30.042.209**	**23.300.221**	**903.394**	**19.218.075**	**16.211.783**
Andalucía	244.566	5.507.376	4.368.998	228.923	3.303.829	2.788.031
Aragón	50.190	2.910.714	2.261.685	45.458	1.749.914	1.567.172
Asturias, Principado de	23.464	486.428	336.312	22.600	261.099	205.854
Balears, Illes	10.339	249.043	176.280	9.580	163.805	120.766
Canarias	13.218	68.922	52.209	11.810	42.493	33.701
Cantabria	10.140	338.615	222.947	9.085	128.096	114.241
Castilla y León	93.343	6.502.199	5.295.684	85.366	4.335.907	3.906.533
Castilla-La Mancha	119.883	5.181.060	4.045.815	113.906	3.407.011	2.910.984
Cataluña	59.097	1.646.413	1.125.268	52.823	1.067.132	748.485
Comunitat Valenciana	118.128	870.440	637.754	113.972	626.616	494.505
Extremadura	64.279	3.079.385	2.491.728	60.773	2.106.775	1.743.604
Galicia	79.321	918.284	655.519	76.013	757.263	533.431
Madrid, Comunidad de	7.878	377.770	304.150	7.130	218.577	188.714
Murcia, Región de	30.618	508.230	375.863	28.703	342.149	263.054
Navarra, Com. Foral de	14.960	798.800	546.893	13.464	370.153	330.658
País Vasco	15.843	259.797	187.251	14.853	211.829	146.739
Rioja, La	9.727	338.695	215.835	8.931	125.389	115.282

(Continuación)

	Persona física y jefe de la explotación			Sociedad mercantil		
	Número de explotaciones	Superficie total (ha)	SAU (ha)	Número de explotaciones	Superficie total (ha)	SAU (ha)
TOTAL	**733.813**	**16.439.416**	**13.928.271**	**23.495**	**3.673.144**	**2.590.976**
Andalucía	175.034	2.514.860	2.107.019	5.729	1.083.248	756.097
Aragón	38.956	1.564.040	1.398.717	1.536	175.001	150.898
Asturias, Principado de	21.482	249.980	197.832	85	13.755	8.717
Balears, Illes	7.784	131.029	98.070	351	46.024	27.045
Canarias	9.454	36.298	28.896	817	10.692	8.714
Cantabria	8.078	118.729	105.835	25	848	693
Castilla y León	73.488	4.024.243	3.631.382	2.075	408.147	286.313
Castilla-La Mancha	86.997	2.809.490	2.422.445	3.534	955.706	631.341
Cataluña	43.115	894.287	638.263	2.787	148.368	101.747
Comunitat Valenciana	86.997	505.935	399.260	2.058	92.191	59.485
Extremadura	51.103	1.798.988	1.496.973	1.733	489.752	371.600
Galicia	70.967	716.326	508.768	476	9.021	6.865
Madrid, Comunidad de	5.684	178.778	157.279	442	82.152	62.018
Murcia, Región de	23.579	269.262	212.305	1.228	117.743	84.567
Navarra, Com. Foral de	10.655	322.622	287.472	263	22.908	19.060
País Vasco	12.843	190.704	133.433	184	5.984	5.408
Rioja, La	7.595	113.813	104.294	171	11.604	10.407

12.1. Encuesta sobre la Estructura de las Explotaciones Agrícolas

12.1.3 Número, superficie total y superficie agrícola utilizada de las explotaciones según la condición jurídica del empresario. Año 2013 (Conclusión)

	Entidad pública			Cooperativa de producción			Otra condición jurídica		
	Número de explotaciones	Superficie total (ha)	SAU (ha)	Número de explotaciones	Superficie total (ha)	SAU (ha)	Número de explotaciones	Superficie total (ha)	SAU (ha)
TOTAL	**3.976**	**3.606.686**	**1.640.507**	**5.782**	**667.501**	**579.570**	**28.355**	**2.876.803**	**2.277.386**
Andalucía	137	294.566	116.342	1.576	76.795	64.880	8.203	748.938	643.648
Aragón	423	675.514	286.779	269	62.712	52.078	2.504	247.573	204.758
Asturias, Principado de	54	182.338	95.346	56	1.866	1.749	669	27.371	24.645
Balears, Illes	2	431	416	13	650	412	393	38.133	27.641
Canarias	14	11.008	6.132	97	1.279	1.123	480	3.450	2.539
Cantabria	414	189.599	89.866	111	3.462	3.325	505	16.610	14.821
Castilla y León	1.723	1.122.478	557.776	1.363	234.752	216.798	2.816	400.916	328.264
Castilla-La Mancha	201	218.992	80.173	503	131.673	110.086	1.741	467.678	313.229
Cataluña	105	232.938	130.928	412	27.825	19.070	2.969	170.149	125.037
Comunitat Valenciana	43	79.700	31.036	518	23.450	18.035	1.537	48.483	34.694
Extremadura	130	69.696	53.880	138	33.307	28.592	1.506	379.856	294.052
Galicia	84	9.275	6.238	297	12.908	11.033	2.451	129.815	97.952
Madrid, Comunidad de	66	43.898	24.963	26	5.561	5.225	215	27.581	23.230
Murcia, Región de	7	14.022	421	169	10.979	9.757	511	23.336	18.064
Navarra, Com. Foral de	418	285.917	93.783	183	34.102	32.253	631	85.720	71.139
País Vasco	17	4.663	1.950	29	4.251	3.228	759	33.072	29.926
Rioja, La	138	171.651	64.477	20	1.929	1.925	468	28.122	23.746

NOTA.- SAU: Superficie agrícola utilizada.

Fuente de información: Encuesta sobre la Estructura de las Explotaciones Agrícolas 2013. INE.

12.1.4. Superficie agrícola utilizada de las explotaciones según régimen de tenencia Año 2013

	Todos los regímenes		Propiedad		Arrendamiento		Aparcería y otros regímenes de tenencia	
	Número de explotaciones	Hectáreas	Número de explotaciones	Hectáreas	Número de explotaciones	Hectáreas	Número de explotaciones	Hectáreas
TOTAL	**944.305**	**23.300.221**	**834.752**	**13.748.508**	**204.332**	**7.669.902**	**104.987**	**1.881.811**
Andalucía	241.068	4.368.998	209.336	3.121.077	44.294	994.529	20.455	253.392
Aragón	48.760	2.261.685	42.855	1.255.849	16.937	758.171	6.814	247.666
Asturias, Principado de	22.287	336.312	20.523	233.771	5.511	73.319	2.651	29.221
Balears, Illes	10.167	176.280	9.141	107.339	954	33.885	1.456	35.057
Canarias	12.198	52.209	10.467	35.621	1.683	10.784	915	5.804
Cantabria	9.208	222.947	7.215	126.169	4.297	56.428	2.136	40.349
Castilla y León	89.912	5.295.684	75.698	2.355.522	42.939	2.549.484	12.259	390.679
Castilla-La Mancha	118.070	4.045.815	105.698	2.512.822	25.382	1.281.746	12.029	251.246
Cataluña	57.299	1.125.268	47.720	665.746	14.673	333.655	9.082	125.867
Comunitat Valenciana	117.320	637.754	109.330	481.747	7.221	112.332	10.577	43.675
Extremadura	63.058	2.491.728	53.764	1.486.251	13.478	840.880	6.573	164.597
Galicia	77.661	655.519	72.984	439.053	10.429	100.170	12.536	116.296
Madrid, Comunidad de	7.650	304.150	6.735	172.038	1.743	105.634	807	26.478
Murcia, Región de	29.867	375.863	26.856	254.947	4.350	98.327	1.095	22.589
Navarra, Com. Foral de	14.553	546.893	13.085	289.816	5.103	198.249	2.379	58.828
País Vasco	15.805	187.251	14.768	92.490	3.315	73.710	1.602	21.052
Rioja, La	9.417	215.835	8.572	118.220	2.019	48.598	1.622	49.018

NOTA.- SAU: Superficie agrícola utilizada.

Fuente de información: Encuesta sobre la Estructura de las Explotaciones Agrícolas 2013. INE.

12.1. Encuesta sobre la Estructura de las Explotaciones Agrícolas

12.1.5. Aprovechamiento de las tierras labradas. Año 2013. Hectáreas

	Todas las tierras labradas		Cultivos herbáceos		Frutales		Olivar		Viñedo		Otras tierras labradas	
	Número de explotaciones	Hectáreas	Número de explotaciones	Hectáreas	Número de explotaciones	Hectáreas	Número de explotaciones	Hectáreas	Número de explotaciones	Hectáreas	Número de explotaciones	Hectáreas
TOTAL	**877.317**	**15.338.183**	**490.377**	**11.295.826**	**257.181**	**1.005.824**	**379.598**	**2.194.434**	**123.411**	**803.130**	**14.391**	**38.969**
Andalucía	234.680	3.216.818	86.090	1.535.312	40.607	230.215	171.562	1.423.599	8.481	23.823	1.688	3.869
Aragón	46.699	1.596.949	35.570	1.411.491	17.304	103.521	14.965	43.563	6.086	34.786	545	3.587
Asturias, Principado de	12.108	20.470	11.317	17.995	2.345	2.396	..	..	55	14	25	64
Balears, Illes	10.082	157.883	7.652	119.110	5.854	26.000	1.439	6.196	660	1.353	1.749	5.225
Canarias	11.923	28.945	5.801	12.679	7.272	11.747	183	129	2.704	3.989	165	402
Cantabria	2.223	6.680	2.178	6.524	95	104	1	4	47	17	12	31
Castilla y León	78.555	3.436.520	73.016	3.371.422	5.097	6.863	2.966	5.047	10.336	51.235	275	1.954
Castilla-La Mancha	115.712	3.398.375	73.894	2.649.468	14.041	64.222	70.310	296.178	42.204	388.036	63	471
Cataluña	55.298	767.633	34.103	507.866	23.344	102.720	25.729	93.408	8.453	56.967	2.894	6.672
Comunitat Valenciana	116.896	522.546	25.075	110.089	94.705	264.975	34.934	74.684	10.304	60.195	6.217	12.603
Extremadura	54.463	936.661	25.277	634.271	8.017	34.705	37.535	205.212	6.525	61.841	70	631
Galicia	68.130	202.895	65.837	188.410	8.157	5.079	22	21	12.078	9.027	172	359
Madrid, Comunidad de	6.149	170.514	3.730	143.557	166	298	3.789	18.999	2.108	7.483	39	178
Murcia, Región de	29.636	356.989	12.396	168.888	20.923	135.929	9.933	18.668	3.153	31.498	262	2.007
Navarra, Com. Foral de	12.494	319.044	11.121	288.079	2.308	5.652	3.252	5.049	2.737	19.564	117	700
País Vasco	13.278	75.880	11.828	60.487	3.876	1.500	252	167	1.618	13.654	70	72
Rioja, La	8.985	123.353	5.490	70.175	3.069	9.899	2.723	3.487	5.859	39.650	29	142

Fuente de información: Encuesta sobre la Estructura de las Explotaciones Agrícolas 2013. INE.

12.1.6. Aprovechamiento de las tierras labradas de secano. Año 2013. Hectáreas

	Todas las tierras labradas		Cultivos herbáceos		Frutales		Olivar		Viñedo		Otras tierras labradas	
	Número de explotaciones	Hectáreas	Número de explotaciones	Hectáreas	Número de explotaciones	Hectáreas	Número de explotaciones	Hectáreas	Número de explotaciones	Hectáreas	Número de explotaciones	Hectáreas
TOTAL	**664.370**	**12.390.047**	**363.130**	**9.595.336**	**127.032**	**497.786**	**327.474**	**1.674.463**	**109.553**	**594.496**	**10.892**	**27.965**
Andalucía	178.640	2.385.302	49.420	1.224.111	22.293	131.149	141.225	1.006.162	7.189	21.738	424	2.141
Aragón	39.533	1.247.450	28.432	1.127.901	13.238	59.714	11.833	33.154	5.444	23.528	467	3.153
Asturias, Principado de	8.777	19.857	7.852	17.627	2.255	2.187	..	..	55	14	16	30
Balears, Illes	9.422	148.215	6.709	112.284	5.288	24.199	1.295	5.658	598	875	1.735	5.198
Canarias	3.918	9.016	2.508	5.744	721	515	54	39	1.910	2.620	17	99
Cantabria	1.468	6.184	1.383	6.065	74	82	1	4	47	17	8	16
Castilla y León	71.490	3.027.519	65.627	2.979.396	3.383	4.563	2.914	4.549	9.981	38.665	160	347
Castilla-La Mancha	111.019	3.038.094	68.025	2.432.388	13.179	54.687	68.341	271.321	38.654	279.406	55	292
Cataluña	40.452	540.578	21.276	370.730	13.625	42.025	20.787	73.182	7.304	50.014	2.240	4.627
Comunitat Valenciana	47.061	266.495	11.874	70.759	24.667	78.565	30.949	65.398	8.227	41.669	5.345	10.104
Extremadura	45.933	738.441	15.434	490.586	5.978	15.177	35.820	180.626	6.367	52.051	2	1
Galicia	61.047	192.354	56.691	179.159	7.492	4.683	22	21	11.823	8.290	100	200
Madrid, Comunidad de	5.657	154.931	3.031	129.003	135	229	3.716	18.779	2.057	6.915	5	5
Murcia, Región de	14.710	215.392	7.864	111.896	7.360	70.220	6.019	10.902	1.899	20.946	178	1.428
Navarra, Com. Foral de	9.878	237.093	8.730	224.328	1.393	1.768	2.209	2.491	1.694	8.294	81	212
País Vasco	7.775	68.782	4.141	55.559	3.870	1.483	242	159	1.533	11.521	45	59
Rioja, La	7.585	94.315	4.128	57.797	2.077	6.538	2.043	1.994	4.769	27.933	14	53

Fuente de información: Encuesta sobre la Estructura de las Explotaciones Agrícolas 2013. INE.

12.1. Encuesta sobre la Estructura de las Explotaciones Agrícolas

12.1.7. Aprovechamiento de las tierras labradas de regadío. Año 2013. Hectáreas

	Todas las tierras labradas		Cultivos herbáceos		Frutales		Olivar		Viñedo		Otras tierras labradas	
	Número de explotaciones	Hectáreas	Número de explotaciones	Hectáreas	Número de explotaciones	Hectáreas	Número de explotaciones	Hectáreas	Número de explotaciones	Hectáreas	Número de explotaciones	Hectáreas
TOTAL	**432.995**	**2.948.136**	**240.392**	**1.700.490**	**146.989**	**508.038**	**86.496**	**519.971**	**27.888**	**208.634**	**3.682**	**11.004**
Andalucía	106.889	831.516	47.867	311.201	20.871	99.066	53.820	417.437	1.637	2.084	1.272	1.728
Aragón	27.643	349.499	21.438	283.590	6.447	43.808	5.301	10.408	1.628	11.258	92	434
Asturias, Principado de	4.746	612	4.645	368	143	209	..	..	..	..	13	35
Balears, Illes	3.932	9.668	3.314	6.826	1.232	1.800	160	538	74	477	17	27
Canarias	10.162	19.929	4.370	6.935	6.814	11.231	129	90	869	1.370	149	303
Cantabria	957	496	948	459	20	22	..	..	..	..	4	14
Castilla y León	28.898	409.000	27.390	392.026	1.820	2.299	65	498	944	12.570	117	1.607
Castilla-La Mancha	31.936	360.281	18.722	217.080	1.652	9.535	4.006	24.858	11.756	108.630	9	179
Cataluña	31.817	227.054	21.487	137.136	11.917	60.695	7.206	20.226	1.666	6.953	731	2.045
Comunitat Valenciana	89.680	256.051	16.170	39.330	75.512	186.409	6.674	9.286	3.112	18.526	928	2.499
Extremadura	17.245	198.219	13.437	143.686	2.754	19.528	2.668	24.586	489	9.790	69	630
Galicia	32.692	10.542	32.263	9.251	692	395	..	..	445	736	79	159
Madrid, Comunidad de	1.681	15.584	1.589	14.554	35	68	92	221	109	568	34	172
Murcia, Región de	21.405	141.597	7.182	56.992	14.598	65.708	4.175	7.765	1.554	10.552	86	580
Navarra, Com. Foral de	7.415	81.951	6.117	63.751	1.079	3.884	1.217	2.558	1.388	11.270	40	488
País Vasco	10.681	7.098	10.539	4.927	46	17	12	7	141	2.133	26	13
Rioja, La	5.214	29.038	2.913	12.378	1.356	3.362	971	1.493	2.075	11.717	16	89

Fuente de información: Encuesta sobre la Estructura de las Explotaciones Agrícolas 2013. INE.

12.1.8. Aprovechamiento de las tierras no labradas. Año 2013. Hectáreas

	Total otras tierras		Erial, espartizal y matorral		Especies arbóreas forestales		Otras superficies	
	Número de explotaciones	Hectáreas	Número de explotaciones	Hectáreas	Número de explotaciones	Hectáreas	Número de explotaciones	Hectáreas
TOTAL	**340.603**	**6.741.988**	**109.405**	**1.734.350**	**194.432**	**4.696.774**	**140.941**	**310.864**
Andalucía	52.424	1.138.378	18.861	206.353	20.393	892.147	24.456	39.878
Aragón	14.441	649.029	5.517	293.673	6.742	333.302	6.150	22.054
Asturias, Principado de	12.550	150.116	2.704	22.175	11.101	127.199	1.168	743
Balears, Illes	5.869	72.763	1.927	17.014	3.420	52.651	3.150	3.098
Canarias	4.575	16.713	2.293	10.638	806	3.522	2.634	2.553
Cantabria	3.789	115.669	600	19.943	2.992	95.142	825	583
Castilla y León	38.737	1.206.515	6.946	313.356	27.460	858.034	12.595	35.125
Castilla-La Mancha	29.472	1.135.245	10.245	438.533	15.659	570.000	9.857	126.713
Cataluña	28.471	521.145	13.069	120.283	16.303	384.229	13.074	16.634
Comunitat Valenciana	35.502	232.686	16.279	74.159	7.780	137.737	19.995	20.790
Extremadura	23.299	587.657	4.066	46.027	17.335	530.309	6.872	11.322
Galicia	58.902	262.764	19.009	56.222	48.291	196.839	22.032	9.703
Madrid, Comunidad de	2.668	73.620	753	15.235	1.451	56.822	919	1.564
Murcia, Región de	11.096	132.367	3.726	42.451	1.530	73.813	7.715	16.102
Navarra, Com. Foral de	4.751	251.907	1.320	34.486	2.910	215.763	1.394	1.659
País Vasco	11.749	72.546	1.430	3.231	9.443	68.185	6.978	1.131
Rioja, La	2.307	122.860	660	20.573	815	101.074	1.124	1.212

Fuente de información: Encuesta sobre la Estructura de las Explotaciones Agrícolas 2013. INE.

12.1. Encuesta sobre la Estructura de las Explotaciones Agrícolas

12.1.9. Ganadería. Año 2013

(Continúa)

	Total bovinos		Total ovinos		Total caprinos		Total porcinos	
	Número de explotaciones	Número de cabezas	Número de explotaciones	Número de cabezas	Número de explotaciones	Número de cabezas	Número de explotaciones	Número de cabezas
TOTAL	**99.550**	**5.776.381**	**64.043**	**15.952.621**	**27.792**	**2.391.484**	**51.767**	**24.166.539**
Andalucía	5.370	517.324	7.999	1.984.518	6.471	921.837	4.752	1.993.153
Aragón	2.631	349.429	3.450	1.826.496	1.489	50.766	2.371	5.329.665
Asturias, Principado de	13.729	381.293	2.604	44.033	1.026	27.283	2.066	12.720
Balears, Illes	484	31.378	2.872	270.108	795	13.296	1.229	62.512
Canarias	578	14.422	1.007	65.189	1.560	217.177	358	54.532
Cantabria	6.441	278.964	1.886	52.125	636	17.555	579	2.363
Castilla y León	13.124	1.199.541	8.356	3.353.597	1.583	142.889	5.363	3.055.924
Castilla-La Mancha	2.286	342.819	5.347	2.595.868	2.651	359.562	942	1.346.642
Cataluña	4.106	545.350	2.158	579.825	1.194	71.151	4.321	6.705.208
Comunitat Valenciana	447	49.131	998	326.900	750	66.416	653	1.061.039
Extremadura	7.582	711.208	8.842	3.162.378	3.430	245.267	5.956	1.013.876
Galicia	34.311	928.312	10.566	168.416	2.733	35.470	21.232	1.109.710
Madrid, Comunidad de	1.163	87.135	297	82.423	142	16.551	47	20.781
Murcia, Región de	247	59.777	985	470.077	1.146	164.078	759	1.596.297
Navarra, Com. Foral de	1.461	112.053	1.881	583.995	308	7.325	483	671.026
País Vasco	5.286	128.111	4.534	259.593	1.758	23.393	561	18.982
Rioja, La	305	40.095	258	127.065	118	11.446	96	112.110

(Conclusión)

	Total equinos		Total aves [1]		Total conejas		Total colmenas	
	Número de explotaciones	Número de cabezas	Número de explotaciones	Número de cabezas	Número de explotaciones	Número de cabezas	Número de explotaciones	Número de colmenas
TOTAL	**44.860**	**307.695**	**78.615**	**205.822**	**18.489**	**1.073.010**	**7.867**	**608.982**
Andalucía	6.811	97.280	4.132	26.107	342	19.684	940	108.449
Aragón	486	4.341	1.043	23.128	503	132.394	293	37.631
Asturias, Principado de	4.907	18.673	6.137	271	1.325	7.108	479	9.852
Balears, Illes	1.008	5.294	2.313	696	376	1.274	177	2.716
Canarias	648	1.879	940	2.702	235	11.311	138	3.019
Cantabria	3.399	26.304	2.854	170	472	11.480	48	3.694
Castilla y León	4.997	30.989	4.777	22.045	747	110.619	853	58.417
Castilla-La Mancha	2.025	11.874	1.673	25.470	194	68.004	370	62.834
Cataluña	1.579	20.141	2.965	44.735	1.152	336.382	399	37.636
Comunitat Valenciana	498	6.797	652	17.925	236	123.472	450	120.204
Extremadura	4.863	19.379	2.753	5.540	91	4.763	306	106.417
Galicia	8.201	20.743	40.533	20.528	11.076	162.555	3.026	31.220
Madrid, Comunidad de	527	5.180	271	2.028	12	714	9	878
Murcia, Región de	222	2.753	468	5.014	91	19.977	99	17.020
Navarra, Com. Foral de	759	14.004	719	4.319	110	21.932	105	1.635
País Vasco	3.693	18.268	6.255	1.575	1.494	29.082	146	2.534
Rioja, La	237	3.793	128	3.569	31	12.198	28	4.820

1 El número de cabezas en las aves se da en miles.
Fuente de información: Encuesta sobre la Estructura de las Explotaciones Agrícolas 2013. INE.

12. Agricultura, silvicultura, ganadería y pesca

12.2. Agricultura

	Distribución general del suelo por usos y aprovechamientos	
12.2.1.	Serie. 2005-2012	379
12.2.G.1.	Distribución de la superficie total. 2012	379
	Macromagnitudes agrarias	
12.2.2.	A precios básicos. 2007-2014	380
	Maquinaria agrícola existente	
12.2.3.	Serie. 2006-2013	381
	Consumo de fertilizantes	
12.2.4.	Nitrogenados. 2006-2013	381
12.2.5.	Fosfatados. 2006-2013	381
12.2.6.	Potásicos. 2006-2013	381
	Precios y salarios	
12.2.7.	Índice general de precios percibidos por los agricultores. 2007-2013	382
12.2.8.	Índice general de precios pagados por los agricultores. 2007-2013	382
12.2.9.	Índice de salarios agrarios. 2006-2013	382

12.2. Agricultura

12.2.1. Distribución general del suelo por usos y aprovechamientos

Miles de hectáreas

	2005	2006	2007	2008	2009	2010	2011	2012
TIERRAS DE CULTIVO. TOTAL	17.844,2	17.578,5	17.399,1	17.270,9	17.216,3	17.221,4	17.081,0	17.539,3
Ocupación por cultivos herbáceos	9.413,4	8.920,2	8.692,7	9.124,7	8.763,5	8.718,4	8.971,6	8.969,1
Barbechos y otras tierras no ocupadas	3.499,6	3.799,9	3.894,9	3.362,6	3.733,4	3.809,9	3.546,5	3.600,9
Ocupación por cultivos leñosos	4.931,1	4.858,4	4.811,5	4.783,6	4.719,3	4.693,0	4.562,9	4.969,2
PRADOS NATURALES	1.410,3	1.552,8	1.219,7	1.232,2	1.191,6	1.184,7	1.160,2	1.194,8
PASTIZALES	5.758,3	5.428,4	5.535,4	5.702,3	5.649,7	5.462,6	5.333,9	4.977,2
ERIAL	4.479,6	4.390,4	4.035,7	4.157,6	3.915,2	3.677,0	3.527,6	3.230,6
SUPERFICIE FORESTAL	16.789,7	17.390,8	17.998,6	17.850,1	18.363,9	18.640,1	18.954,3	19.140,5
OTRAS SUPERFICIES GEOGRÁFICAS	4.278,3	4.219,5	4.371,8	4.347,1	4.226,6	4.374,5	4.593,3	4.511,5

Fuente de información: Ministerio de Agricultura, Alimentación y Medio Ambiente.

12.2.G.1. Distribución de la superficie total. 2012

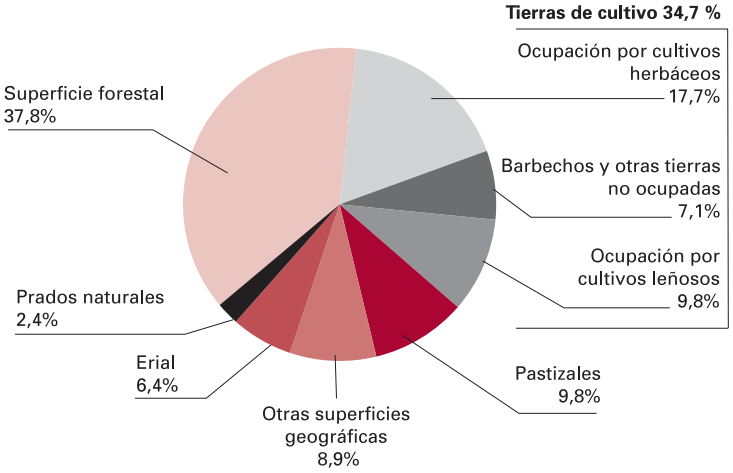

Fuente: Ministerio de Agricultura, Alimentación y Medio Ambiente.

12.2.2. Macromagnitudes agrarias. A precios básicos. Millones de € Metodología SEC 95

	2007	2008	2009	2010	2011	2012	2013(A)	2014(E)
A. PRODUCCIÓN DE LA RAMA AGRARIA	42.489,7	41.589,3	37.945,8	40.371,2	40.963,7	41.954,5	44.185,7	42.458,4
Producción vegetal	**26.148,4**	**25.756,5**	**22.510,0**	**25.028,1**	**24.157,4**	**24.030,3**	**26.347,6**	**24.458,9**
Cereales	5.322,2	4.234,7	2.832,5	3.679,6	4.449,2	4.011,1	4.364,6	3.457,6
Plantas industriales[1]	892,7	875,1	847,9	922,3	1.112,9	879,7	946,0	898,4
Plantas forrajeras	678,5	742,9	1.920,1	1.971,7	2.114,9	1.737,5	1.747,3	1.564,6
Hortalizas[2]	8.075,2	8.088,1	7.493,9	8.055,4	6.527,9	7.086,9	7.614,4	7.414,3
Patata	612,7	488,9	404,9	585,8	504,8	537,0	752,1	441,5
Frutas[3]	6.699,5	7.025,2	6.568,2	6.967,3	6.552,4	6.045,0	7.630,9	6.636,4
Vino y mosto	1.155,8	1.020,1	814,5	853,4	987,7	1.375,5	1.868,5	1.103,2
Aceite de oliva	1.837,4	2.180,1	1.518,4	1.862,2	1.753,7	2.138,5	1.186,8	2.703,8
Otros	874,4	1.101,4	109,6	130,4	153,9	219,1	237,0	239,1
Producción animal	**14.777,0**	**14.161,6**	**13.911,4**	**13.797,4**	**15.160,0**	**16.245,1**	**16.032,6**	**16.163,3**
Carne y ganado	10.891,0	10.071,7	10.132,1	10.241,5	11.490,8	12.281,3	12.117,8	11.914,2
Bovino	2.735,1	2.196,2	2.269,0	2.325,1	2.495,0	2.642,7	2.501,6	2.383,4
Porcino	4.571,6	4.663,3	4.641,9	4.926,8	5.528,0	5.944,7	6.096,7	5.937,8
Equino	83,1	78,6	60,1	71,1	67,8	66,3	54,4	49,6
Ovino y caprino	1.470,2	1.036,0	1.065,8	798,4	930,8	983,4	859,2	836,5
Aves	1.833,4	1.901,1	1.898,9	1.908,9	2.238,4	2.408,5	2.349,4	2.467,0
Otros	197,6	196,5	196,4	211,2	230,8	235,7	256,5	239,9
Productos animales	3.886,0	4.089,9	3.779,3	3.555,9	3.669,2	3.963,8	3.914,8	4.249,1
Leche	2.779,0	3.004,6	2.482,0	2.401,4	2.494,6	2.558,2	2.843,9	3.266,3
Huevos	1.012,9	990,2	1.109,5	939,3	978,0	1.207,7	871,5	766,4
Otros	94,1	95,1	187,8	215,2	196,6	197,9	199,4	216,4
Producción de servicios	**390,7**	**439,0**	**367,9**	**389,6**	**415,1**	**442,5**	**475,4**	**480,4**
Actividades secundarias no agrarias no separables	**1.173,6**	**1.232,2**	**1.156,5**	**1.156,1**	**1.231,2**	**1.236,6**	**1.330,1**	**1.355,8**
B. CONSUMOS INTERMEDIOS	17.320,3	18.741,8	16.992,3	18.005,1	19.714,8	20.625,1	20.856,1	20.655,9
Semillas y plantones	863,6	807,2	768,2	764,0	759,7	799,1	813,6	922,3
Energía y lubricantes	1.398,1	1.621,5	1.320,6	1.452,5	1.767,1	1.942,3	1.955,8	1.998,1
Fertilizantes y enmiendas	1.425,6	1.595,1	1.193,0	1.428,1	1.658,9	1.760,7	1.956,1	1.911,7
Productos fitosanitarios	693,6	760,2	682,8	692,2	719,6	744,2	844,7	844,4
Gastos veterinarios	568,0	564,9	575,8	579,5	558,8	541,7	539,5	552,5
Piensos	8.496,2	9.220,9	8.388,1	8.943,6	10.115,6	10.588,1	10.373,3	10.027,6
Mantenimiento de material	1.317,2	1.402,0	1.432,6	1.443,2	1.432,6	1.464,4	1.533,5	1.547,8
Mantenimiento de edificios	473,9	474,9	481,2	493,2	511,6	512,0	515,4	518,6
Servicios agrícolas	390,7	439,0	368,0	389,6	415,1	442,6	477,2	480,4
Servicios intermediación financiera	295,8	421,0	469,0	397,0	338,0	293,0	305,0	283,9
Otros bienes y servicios	1.397,6	1.435,1	1.313,0	1.422,2	1.437,8	1.537,0	1.542,0	1.568,6
C=(A-B) VALOR AÑADIDO BRUTO	25.169,4	22.847,5	20.953,5	22.366,1	21.248,9	21.329,4	23.329,6	21.802,5
D. AMORTIZACIONES	4.634,4	4.820,0	4.794,1	4.758,3	4.699,9	4.884,5	5.027,4	5.203,4
E. OTRAS SUBVENCIONES	5.808,5	5.223,8	5.189,3	6.081,1	5.934,3	6.033,7	5.806,5	5.849,7
F. OTROS IMPUESTOS	193,6	219,7	247,7	255,7	264,1	285,1	314,3	338,1
G=(C-D+E-F) RENTA AGRARIA	26.149,9	23.031,6	21.101,0	23.433,2	22.219,2	22.193,5	23.794,4	22.110,7

(A) Avance.
(E) Estimación.
1 Incluye: remolacha, tabaco, algodón, girasol y otras; también se incluyen las leguminosas grano.
2 Incluye: flores, plantas de vivero y plantaciones.
3 Incluye: frutas frescas, cítricos, frutas tropicales, uvas y aceitunas.
Fuente de información: Ministerio de Agricultura, Alimentación y Medio Ambiente.

12.2. Agricultura

12.2.3. Maquinaria agrícola existente. Unidades de cada clase

	2006	2007	2008	2009	2010	2011	2012	2013
Tractores de cadenas	33.324	33.719	33.876	33.915	33.927	34.151	34.264	34.304
Tractores de ruedas	966.898	982.324	996.564	1.004.811	1.016.023	1.024.263	1.031.208	1.037.881
Motocultores	281.336	281.471	282.210	281.873	280.515	279.105	279.416	279.766
Cosechadoras de cereales	51.684	52.047	52.274	52.042	52.178	52.301	52.501	52.693
Cosechadoras para forraje	1.096	1.140	1.200	1.224	1.259	1.304	1.320	1.334
Cosechadoras de remolacha	1.002	999	996	991	1.006	1.002	995	991
Cosechadoras de hortalizas	643	676	724	866	866	830	864	883
Cosechadora de algodón	1.163	1.183	1.164	1.160	1.151	1.150	1.152	1.135
Cosechadoras de viñedo	919	1.024	1.156	1.289	1.425	1.554	1.699	1.824
Otras cosechadoras	792	913	1.041	1.127	1.256	1.341	1.467	1.650
Equipos de carga	2.057	2.565	2.905	3.269	3.789	4.358	4.783	5.291
Tractocarros	2.815	2.915	3.053	3.108	3.143	3.240	3.299	3.348
Otras automotrices	856	668	725	782	917	934	1.008	1.084

Fuente de información: Ministerio de Agricultura, Alimentación y Medio Ambiente.

12.2.4. Consumo de fertilizantes nitrogenados. Toneladas de N

	2006	2007	2008	2009	2010	2011	2012	2013
TOTAL[1]	969.783	985.857	739.757	781.069	940.984	846.697	843.410	961.507
Sulfato amónico	90.079	79.282	86.706	61.868	60.557	58.599	44.310	61.990
Nitrosulfato amónico	14.356	4.098	793	11.850	21.545	16.746	21.460	23.888
Nitratos amónico cálcicos	232.358	207.894	169.449	171.423	217.920	192.724	167.607	191.901
Nitrato amónico	51.320	43.356	32.853	35.291	43.595	37.168	24.289	30.424
Urea	244.112	245.465	190.697	257.642	284.542	252.986	248.534	288.551
Nitrato de Cal	14.982	11.522	13.575	12.669	13.174	15.595	14.504	12.820
Nitrato de Chile	1.067	2.704	4.541	1.812	4.501	4.005	644	2.146
Amoníaco agrícola	4.001	874	1.317	517	2.371	4.944	5.375	5.055
Soluciones nitrogenadas	76.272	92.063	39.346	71.152	59.379	51.256	71.003	73.772
Compuestos	220.354	266.481	179.748	138.597	208.583	192.691	210.820	238.913

1 Se incluyen otros fertilizantes nitrogenados que por su escasa importancia no se detallan.
Fuente de información: Ministerio de Agricultura, Alimentación y Medio Ambiente.

12.2.5. Consumo de fertilizantes fosfatados. Toneladas de P_2O_5

	2006	2007	2008	2009	2010	2011	2012	2013
TOTAL	452.461	554.382	271.578	264.211	337.812	362.672	376.590	432.904
Superfosfato de cal	44.797	42.371	12.827	10.771	26.995	54.197	45.826	58.754
Escorias Thomas	79	46	3.601	2.498	13	2.593	2	0
Compuestos	386.550	463.145	231.421	241.740	298.877	292.807	321.574	370.969
Otro tipo de fosfatos	21.035	48.820	23.729	9.202	11.927	13.075	9.188	3.181

Fuente de información: Ministerio de Agricultura, Alimentación y Medio Ambiente.

12.2.6. Consumo de fertilizantes potásicos. Toneladas de K_2O

	2006	2007	2008	2009	2010	2011	2012	2013
TOTAL	388.187	444.853	319.194	166.016	359.583	314.642	320.841	354.738
Cloruro potásico	126.596	131.796	89.935	35.252	100.102	91.957	99.921	119.054
Sulfato potásico	18.477	21.798	19.968	9.198	18.294	15.384	19.915	21.463
Compuestos	242.661	291.259	209.291	121.566	241.187	207.301	200.496	213.546

Fuente de información: Ministerio de Agricultura, Alimentación y Medio Ambiente.

12.2. Agricultura

12.2.7. Índice general de precios percibidos por los agricultores. Base 2005=100

	2007	2008	2009	2010	2011	2012	2013
Índice general	103,8	107,0	94,9	100,8	101,5	111,6	114,6
Productos vegetales	101,7	105,1	88,0	98,8	94,2	104,2	108,1
Productos forestales	97,5	98,5	85,8	81,4	84,6	81,2	77,6
Productos animales	107,0	110,0	105,4	103,8	112,5	122,7	124,6
Ganado para abasto	103,0	104,9	104,0	104,0	114,0	123,1	127,3
Productos ganaderos	118,6	124,9	109,4	103,1	107,9	121,6	116,7

Fuente de información: Ministerio de Agricultura, Alimentación y Medio Ambiente.

12.2.8. Índice general de precios pagados por los agricultores Base 2005=100

	2007	2008	2009	2010	2011	2012	2013
I. BIENES Y SERVICIOS DE USOS CORRIENTES	111,6	130,1	115,4	117,9	132,3	139,5	139,5
Semillas y plantones	107,9	114,1	111,1	104,1	110,2	116,0	116,3
Fertilizantes	110,2	181,8	150,7	133,0	161,4	169,0	163,7
Alimentos del ganado	115,6	133,3	112,0	115,5	133,3	142,9	142,8
Protección fitopatológica	103,9	110,1	113,5	113,7	113,2	114,8	118,3
Tratamientos zoosanitrarios	107,3	111,6	114,6	114,9	114,9	115,6	117,0
Conservación y reparación de maquinaria	106,6	115,7	121,0	121,4	123,6	124,0	126,0
Energía y lubricantes	111,1	133,6	106,3	127,0	151,3	163,2	161,5
Conservación y reparación de edificios	109,7	115,7	120,8	123,0	125,6	126,4	124,3
Material y pequeño utillaje	107,1	110,2	109,9	110,3	115,1	116,2	121,6
Gastos generales	107,8	114,7	112,0	117,9	126,7	132,0	133,2
II. BIENES DE INVERSIÓN	108,5	115,4	117,3	118,5	120,8	123,0	125,6
Maquinaria y otros bienes	106,7	114,1	116,1	116,4	117,4	120,7	124,6
Obras de inversión	111,1	117,2	118,8	121,4	125,4	126,1	127,0

Fuente de información: Ministerio de Agricultura, Alimentación y Medio Ambiente.

12.2.9. Índice de salarios agrarios. Base 1985=100

	2006	2007	2008	2009	2010	2011	2012	2013
Índice general	319,4	329,3	346,0	354,9	365,1	371,9	372,5	374,3
Mano de obra fija	306,1	312,2	329,0	343,3	353,7	364,0	361,8	364,2
Encargados	298,7	300,7	316,2	330,6	340,6	353,0	349,4	348,1
Tractoristas	311,9	317,1	329,4	347,9	363,8	373,3	371,0	377,1
Pastores	301,6	317,0	335,1	352,8	366,2	377,2	378,8	381,4
Vaqueros o porqueros	310,0	324,4	336,4	356,8	365,5	373,8	377,9	381,2
Hortelanos	339,0	356,3	378,4	386,1	391,7	401,2	400,0	403,7
Guardas o caseros	343,6	356,7	379,3	394,7	402,8	410,5	417,2	422,6
Peón fijo	296,2	296,5	315,3	325,6	333,7	344,4	338,8	339,6
Mano de obra eventual	329,4	342,2	358,7	363,7	373,6	378,0	380,6	381,9

Fuente de información: Ministerio de Agricultura, Alimentación y Medio Ambiente.

12. Agricultura, silvicultura, ganadería y pesca

12.3. Silvicultura

	Productos forestales	
12.3.1.	Producción y valor de madera y leña. 2005-2012	385
12.3.2.	Producción de maderas por comunidad autónoma. Cortas. 2012	385

12.3. Silvicultura

12.3.1. Producción y valor de madera y leña

	2005	2006	2007	2008	2009	2010	2011	2012
MADERA (miles de m^3 con corteza)	15.848	17.053	14.095	17.050	14.110	13.239	14.093	14.119
Coníferas	7.804	8.270	7.406	6.501	5.318	6.164	7.115	7.598
Frondosas	5.578	5.260	5.408	5.788	5.038	5.788	6.978	6.521
Sin clasificar	2.466	3.523	1.281	4.761	3.754	1.288	..	..
Valor en cargadero (miles de euros)	730.484	743.657	720.647	871.714	721.416	..	..	..
LEÑA								
Producción (miles de toneladas)	848	1.189	1.451	988	1.175	2.445	1.972	1.542
Valor en cargadero (miles de euros)	20.868	30.289	29.353	9.987	23.775	..	..	..

NOTA.- Los valores económicos de los cinco últimos años se han obtenido a partir de las Cuentas Económicas de la Silvicultura.
Fuente de información: Ministerio de Agricultura, Alimentación y Medio Ambiente.

12.3.2. Producción de maderas por comunidad autónoma. Año 2012. Cortas, m^3 con corteza

	Total	Coníferas	Frondosas
TOTAL	**14.119.249**	**7.598.388**	**6.520.861**
Andalucía	406.371	257.894	148.477
Aragón	94.987	54.139	40.848
Asturias, Principado de	812.308	224.575	587.733
Balears, Illes	13.295	11.515	1.780
Canarias	3.196	2.470	726
Cantabria	386.297	45.557	340.740
Castilla y León	1.436.285	1.068.096	368.190
Castilla-La Mancha	257.814	216.944	40.870
Cataluña	536.521	452.974	83.547
Comunitat Valenciana	248.327	247.644	683
Extremadura	749.956	374.880	375.076
Galicia	7.519.875	3.337.868	4.182.007
Madrid, Comunidad de	13.799	13.697	102
Murcia, Región de	1.368	1.338	30
Navarra, Comunidad Foral de	336.344	190.552	145.792
País Vasco	1.230.757	1.057.455	173.302
Rioja, La	71.750	40.792	30.958

Fuente de información: Ministerio de Agricultura, Alimentación y Medio Ambiente.

12. Agricultura, silvicultura, ganadería y pesca

12.4. Ganadería

	Resultados nacionales	
12.4.1.	Cabezas de ganado. 2006-2013	389
12.4.2.	Producción de carne. 2006-2013	389
12.4.G.1.	Ganado porcino sacrificado. 2013	389
12.4.G.2.	Ganado ovino sacrificado. 2013	389
12.4.3.	Producción, distribución y valor de la leche. 2006-2013	390
12.4.4.	Otras producciones ganaderas distintas de carne y leche. 2006-2013	390
	Resultados por comunidad autónoma	
12.4.5.	Reses sacrificadas. 2013	391
12.4.6.	Producción total y distribución de la leche. 2013	391

12.4. Ganadería

12.4.1. Cabezas de ganado. Miles

	2006	2007	2008	2009	2010	2011	2012	2013
Bovino	6.184	6.585	6.020	6.082	6.075	5.923	5.813	5.697
Ovino	22.452	22.194	19.952	19.718	18.552	17.003	16.339	16.119
Caprino	2.957	2.892	2.959	2.934	2.904	2.693	2.637	2.610
Porcino	26.219	26.061	26.026	25.343	25.704	25.635	25.250	25.495

NOTA.- Datos de las Encuestas de la Unión Europea de diciembre de cada año. Fuente de información: Ministerio de Agricultura, Alimentación y Medio Ambiente.

12.4.2. Producción de carne

	2006	2007	2008	2009	2010	2011	2012	2013
RESES SACRIFICADAS (miles de cabezas)								
Bovino	2.599	2.428	2.507	2.307	2.302	2.315	2.286	2.222
Ovino	18.623	17.062	12.556	11.392	11.736	11.377	10.519	10.312
Caprino	1.518	1.358	1.155	1.173	1.376	1.423	1.307	1.214
Porcino	39.277	41.489	41.396	40.118	40.847	41.743	41.595	41.418
Equino	28	26	31	30	31	50	73	51
Aves	669.010	712.307	694.891	675.446	695.066	703.727	703.865	685.539
Conejos	61.618	61.848	51.435	51.330	52.633	52.668	53.411	52.470
PESO EN CANAL (miles de toneladas)								
Bovino	670	643	662	598	607	604	591	581
Ovino	214	196	140	124	131	131	122	118
Caprino	12	10	9	9	11	11	10	9
Porcino	3.235	3.439	3.452	3.291	3.369	3.469	3.466	3.431
Equino	5	5	6	6	7	11	16	12
Aves	1.261	1.328	1.359	1.317	1.349	1.374	1.384	1.343
Conejos	72	75	61	61	64	64	65	63

Fuente de información: Ministerio de Agricultura, Alimentación y Medio Ambiente.

12.4.G.1. Ganado porcino sacrificado. 2013

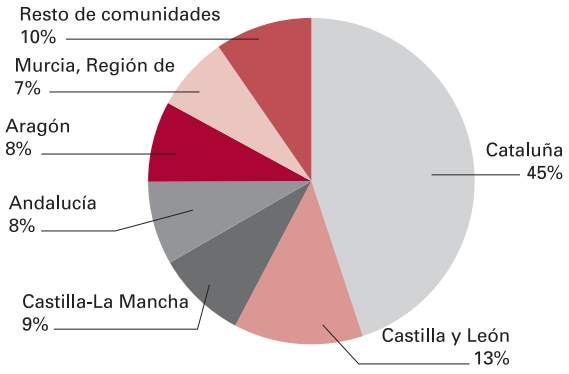

Fuente: Ministerio de Agricultura, Alimentación y Medio Ambiente.

12.4.G.2. Ganado ovino sacrificado. 2013

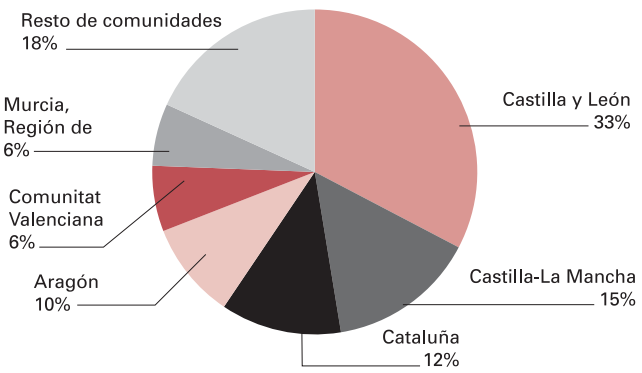

Fuente: Ministerio de Agricultura, Alimentación y Medio Ambiente.

12.4.3. Producción, distribución y valor de la leche

	2006	2007	2008	2009	2010	2011	2012	2013
PRODUCCIÓN FINAL (millones de litros). TOTAL	7.108	7.046	7.075	7.074	7.245	7.270	7.309	7.404
De vaca	6.192	6.143	6.157	6.069	6.172	6.299	6.313	6.368
De oveja	424	414	427	490	566	504	553	579
De cabra	492	489	491	515	507	467	444	457
DISTRIBUCIÓN[1] (millones de litros)								
Consumida en la explotación								
Cría y recría	245	234	201	215	242	168	153	106
Consumo humano	174	175	136	135	164	167	151	6.262
Comercializada								
Venta directa a consumidores	55	46	50	38	49	45	48	49
Venta a industrias	5.717	5.688	5.769	5.681	5.717	5.919	5.960	6.112
VALOR (millones de €)	2.474,73	2.840,15	3.064,88	2.513,88	2.576,44	2.647,96	2.692,58	3.048,05

1 Sólo leche de vaca. Incluye tanto la leche en forma líquida como la transformada en la explotación.
Fuente de información: Ministerio de Agricultura, Alimentación y Medio Ambiente.

12.4.4. Otras producciones ganaderas distintas de carne y leche

	2006	2007	2008	2009	2010	2011	2012	2013
HUEVOS PARA CONSUMO[1] (de gallina más otras aves)								
Producción final (millones de docenas)	1.093,7	1.091,5	1.074,8	1.097,2	1.097,2	1.083,1	950,9	982,4
Valor (millones de €)	823,87	1.012,88	990,18	1.109,36	915,83	952,46	1.173,18	878,24
LANA								
Producción (t)	30.387	28.736	27.705	27.049	25.825	22.334	22.583	22.477
MIEL								
Producción (t)	30.661	31.840	30.361	32.336	34.550	33.298	29.405	30.613
Valor (millones de €)	77,21	75,67	80,41	88,29	107,83	103,14	95,37	105,10
CERA								
Producción (t)	1.522	1.568	1.575	1.578	1.649	1.326	1.534	1.712
Valor (millones de €)	4,55	3,78	4,78	4,88	5,51	4,53	5,54	5,55

1 En esta cifra se incluyen los huevos de gallina, pava, pata y oca.
Fuente de información: Ministerio de Agricultura, Alimentación y Medio Ambiente.

12.4. Ganadería

12.4.5. Reses sacrificadas por comunidad autónoma. Año 2013
Número de cabezas

	Bovino	Ovino	Caprino	Porcino	Equino	Aves[1]	Conejos[1]
TOTAL	**2.222.003**	**10.312.037**	**1.213.751**	**41.418.466**	**50.954**	**685.539**	**52.470**
Andalucía	91.090	466.273	349.897	3.421.651	3.981	97.219	86
Aragón	113.577	994.625	20.190	3.315.095	5.338	3.843	4.591
Asturias, Principado de	78.562	10.892	2.058	206.683	3.946	0	0
Balears, Illes	10.423	170.031	13.113	131.984	134	2.359	3
Canarias	8.432	8.687	272.143	75.854	0	5.295	131
Cantabria	34.848	1.404	675	1.389	3.028	0	97
Castilla y León	419.173	3.369.978	101.171	5.311.462	8.171	59.317	6.116
Castilla-La Mancha	160.143	1.519.642	84.317	3.712.064	755	18.020	4.566
Cataluña	483.238	1.239.117	142.997	18.593.752	6.501	194.853	13.592
Comunitat Valenciana	129.926	674.002	18.864	1.174.114	7.726	99.061	2.324
Extremadura	80.298	276.253	23.644	429.295	0	32.380	0
Galicia	378.954	33.030	9.240	865.672	1.675	77.448	8.709
Madrid, Comunidad de	82.032	148.630	28.669	623.489	0	21.264	0
Murcia, Región de	62.277	638.471	125.967	3.081.917	338	10.497	461
Navarra, Comunidad Foral de	25.860	400.634	3.480	441.441	8.622	51.092	2.193
País Vasco	49.458	51.952	684	8.596	601	10.119	1.323
Rioja, La	13.712	308.416	16.642	24.008	138	2.771	524
Otros sacrificios	0	0	0	0	0	0	7.754

DISPONIBLE en CD-ROM: Mayor desagregación.
1 Miles de cabezas.
Fuente de información: Ministerio de Agricultura, Alimentación y Medio Ambiente.

12.4.6. Producción total y distribución de la leche por comunidad autónoma Año 2013. Miles de litros

	Producción				Distribución[1]			
	Total	De vaca	De oveja	De cabra	Consumida en la explotación		Comercializada	
					Cría y recría	Consumo humano[2]	Venta directa a consumidores	Venta a industrias[2]
TOTAL	**7.403.744**	**6.368.131**	**578.581**	**457.031**	**105.718**	**6.262.413**	**48.847**	**6.112.333**
Andalucía	681.038	485.204	7.416	188.418	7.290	477.913	7.921	467.734
Aragón	128.426	123.411	3.249	1.767	1.045	122.366	0	121.608
Asturias, Principado de	530.843	528.736	107	2.000	13.800	514.936	1.000	507.636
Balears, Illes	66.003	65.409	197	397	0	65.409	0	54.122
Canarias	123.625	35.241	6.010	82.374	928	34.313	1.008	32.727
Cantabria	399.820	399.820	0	0	20.476	379.344	1.144	373.575
Castilla y León	1.204.504	790.365	385.328	28.810	9.409	780.956	5.143	772.444
Castilla-La Mancha	419.378	206.119	141.456	71.802	1.696	204.423	8.875	192.999
Cataluña	653.550	645.439	1.161	6.950	6.307	639.132	4.266	630.509
Comunitat Valenciana	76.541	61.806	1.591	13.144	429	61.377	135	61.199
Extremadura	57.150	27.373	5.718	24.059	586	26.787	0	26.482
Galicia	2.509.573	2.509.573	0	0	35.856	2.473.717	4.716	2.406.861
Madrid, Comunidad de	73.320	60.413	7.350	5.557	0	60.413	8.064	52.349
Murcia, Región de	78.913	49.132	0	29.781	1.452	47.680	5	47.258
Navarra, Comunidad Foral de	206.024	194.382	11.281	362	1.166	193.215	1.944	190.883
País Vasco	176.037	168.484	7.116	437	5.218	163.266	4.055	157.359
Rioja, La	19.000	17.224	602	1.174	59	17.165	571	16.589

DISPONIBLE en CD-ROM: Mayor desagregación.
1 Sólo leche de vaca.
2 Incluye tanto la leche en forma líquida como la transformada en la explotación.
Fuente de información: Ministerio de Agricultura, Alimentación y Medio Ambiente.

12. Agricultura, silvicultura, ganadería y pesca

12.5. Pesca marítima y acuicultura

	Pesca marítima	
12.5.1.	Capturas de buques pesqueros españoles por conservación, destino y grupo de especies. 2011-2013	395
12.5.2.	Capturas para el consumo humano en fresco por grupo de la CEIUAPA. 2011-2013	395
12.5.G.1.	Capturas de los buques pesqueros españoles destinadas al consumo humano. 2003-2013	396
	Acuicultura	
12.5.3.	Número de establecimientos con producción por origen del agua y tipo de establecimiento. 2006-2013	396

12.5. Pesca marítima y acuicultura

12.5.1. Capturas de buques pesqueros españoles por conservación, destino y grupo de especies

	2011		2012		2013	
	Peso vivo (tm)	Valor (miles €)	Peso vivo (tm)	Valor (miles €)	Peso vivo (tm)	Valor (miles €)
TOTAL	860.221	1.965.060	813.197	1.784.431	1.012.434	2.165.362
Consumo humano	859.891	1.964.419	812.652	1.784.073	1.011.217	2.164.968
Consumo no humano	330	640	546	357	1.217	394
FRESCO (consumo humano)	494.535	1.313.714	394.535	1.008.143	389.564	975.901
Peces	441.880	990.051	349.709	751.220	347.278	765.200
Crustáceos	8.726	115.285	6.020	83.009	4.840	71.937
Moluscos	43.199	206.193	38.096	171.839	36.857	136.856
Otros	730	2.185	710	2.075	589	1.909
CONGELADO Y OTROS (consumo humano)	365.356	650.705	418.117	775.930	621.653	1.189.067
Peces	346.430	551.300	391.174	656.973	581.392	1.020.760
Crustáceos	3.904	43.879	637	8.628	6.204	68.946
Moluscos	15.022	55.525	26.305	110.329	34.056	99.318

Fuente de información: Ministerio de Agricultura, Alimentación y Medio Ambiente.

12.5.2. Capturas para el consumo humano en fresco por grupo de la CEIUAPA

	2011		2012		2013	
	Peso vivo (tm)	Valor (miles €)	Peso vivo (tm)	Valor (miles €)	Peso vivo (tm)	Valor (miles €)
TOTAL	494.535	1.313.714	394.535	1.008.143	389.564	975.901
PECES	441.880	990.051	349.709	751.220	347.278	765.200
Esturiones, sollos	1	7	0	3	2	20
Anguilas	62	1.870	65	1.902	98	2.739
Salmones, truchas, eperlanos	25	112	18	30	5	10
Sábalos	153	349	157	357	231	408
Platijas, halibuts, lenguados	15.357	62.060	8.985	37.472	8.526	37.527
Bacalaos, merluzas, eglefinos	61.988	172.342	62.441	176.152	58.271	149.093
Peces diádromos diversos	0	0	0	1	1	8
Peces costeros diversos	33.023	124.351	28.881	79.796	34.906	135.485
Peces demersales diversos	33.066	121.715	28.574	89.353	16.310	66.144
Arenques, sardinas, anchoas	88.123	125.791	83.169	125.801	85.154	136.677
Atunes, bonitos, agujas	35.983	118.645	37.519	121.169	28.250	102.473
Peces pelágicos diversos	93.826	106.452	72.488	79.949	96.006	87.041
Tiburones, rayas, quimeras	29.508	29.306	18.173	18.241	7.602	10.377
Peces marinos no identificados	50.764	127.050	9.238	20.995	11.917	37.197
CRUSTÁCEOS	8.726	115.285	6.020	83.009	4.840	71.937
Cangrejos, centollas	1.570	7.417	867	5.689	602	4.462
Bogavantes, langostas	1.232	23.515	952	16.092	601	11.504
Cangrejos reales, galateidos	27	97	5	46	7	44
Gambas, camarones	4.316	67.431	3.077	50.346	2.409	45.457
Crustáceos marinos diversos	1.581	16.825	1.119	10.835	1.222	10.471
MOLUSCOS	43.199	206.193	38.096	171.839	36.857	136.856
Orejas de mar, bígaros, estrombos	377	2.438	164	1.137	133	820
Ostras	112	180	105	325	39	138
Mejillones	266	573	226	547	237	168
Vieiras	225	660	296	855	331	952
Almejas, berberechos, arcas	10.393	74.010	9.811	54.040	10.500	55.036
Calamares, jibias, pulpos	31.813	128.241	27.486	114.874	25.594	79.634
Moluscos marinos diversos	13	90	9	61	23	107
OTROS	730	2.185	710	2.075	589	1.909

NOTA.- CEIUAPA: Clasificación Estadística Internacional Uniforme de los Animales y Plantas Acuáticos.
Fuente de información: Ministerio de Agricultura, Alimentación y Medio Ambiente.

12.5. Pesca marítima y acuicultura

12.5.G.1. Capturas de los buques pesqueros españoles destinadas al consumo humano

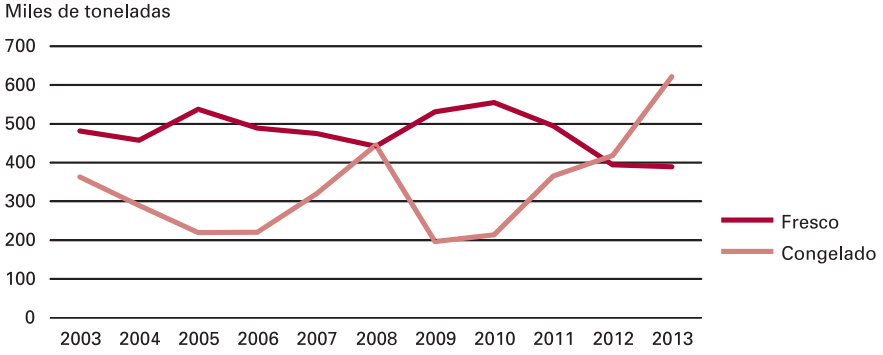

Fuente de información: Ministerio de Agricultura, Alimentación y Medio Ambiente.

12.5.3. Acuicultura. Número de establecimientos con producción por origen del agua y tipo de establecimiento

	2006	2007	2008	2009	2010	2011	2012	2013
ACUICULTURA. TOTAL	5.228	5.313	5.160	5.173	5.168	5.120	5.132	5.025
En tierra firme	207	208	199	192	186	178	169	163
En enclaves naturales	91	84	85	80	66	75	84	89
De cultivo horizontal	1.330	1.378	1.169	1.174	1.169	1.161	1.164	1.150
De cultivo vertical	3.528	3.567	3.629	3.654	3.685	3.659	3.669	3.579
De cultivo en jaulas	72	76	78	73	62	47	46	44
MARINA. TOTAL	4.998	5.096	4.951	4.979	4.985	4.937	4.953	4.847
De mar	3.671	3.741	3.825	3.857	3.868	3.819	3.832	3.729
En tierra firme	40	40	41	40	38	37	38	40
En enclaves naturales	8	8	24	30	25	22	26	25
De cultivo horizontal	24	51	54	61	59	54	53	41
De cultivo vertical	3.528	3.567	3.629	3.654	3.685	3.659	3.669	3.579
De cultivo en jaulas	71	75	77	72	61	47	46	44
De zona intermareal salobre	1.327	1.355	1.126	1.122	1.117	1.118	1.121	1.118
En tierra firme	3	4	1	1	1	1	1	1
En enclaves naturales	18	24	10	8	6	10	9	8
De cultivo horizontal	1.306	1.327	1.115	1.113	1.110	1.107	1.111	1.109
CONTINENTAL. TOTAL	230	217	209	194	183	183	179	178
En tierra firme	164	164	157	151	147	140	130	122
En enclaves naturales	65	52	51	42	35	43	49	56
De cultivo en jaulas	1	1	1	1	1	..	..	..

Fuente de información: Ministerio de Agricultura, Alimentación y Medio Ambiente.